

# **Amtliches Stadtblatt Ribnitz-Damgarten**

**Amtliche Mitteilungen und Informationen der Stadt Ribnitz-Damgarten**

**20. Jahrgang**

**Montag, 2. Juni 2014**

**Nummer 6**

## **Aus dem Inhalt:**

- ◆ **Bekanntmachung der Ergebnisse der Gemeindewahl in der Stadt Ribnitz-Damgarten**
  - Gesamtergebnis
  - Sitzverteilung und Namen der gewählten Bewerber
  - Namen und festgestellte Reihenfolge der Ersatzpersonen
- ◆ **Hinweis auf die Auslegung des Vorentwurfes der VII. Änderung des Bebauungsplanes Nr. 11 der Stadt Ribnitz-Damgarten, Wohngebiet „Siedlung Damgarten“**
- ◆ **Bekanntmachung des Aufstellungsbeschlusses über die I. Ergänzung des Bebauungsplanes Nr. 56 der Stadt Ribnitz-Damgarten, „Sondergebiet Hafen Ribnitz“**
- ◆ **Hinweis auf die Auslegung des Vorentwurfes der I. Ergänzung des Bebauungsplanes Nr. 56 der Stadt Ribnitz-Damgarten, „Sondergebiet Hafen Ribnitz“**
- ◆ **Hinweis auf die Auslegung des überarbeiteten Entwurfes des Bebauungsplanes Nr. 76 der Stadt Ribnitz-Damgarten, „Wohn- und Mischgebiet Sandhufe III“, Sanitzer Straße, im beschleunigten Verfahren nach § 13 a BauGB**

## ***Sprechtag der Schiedsstelle Ribnitz-Damgarten***

*5. Juni 2014 von 18:00 - 19:00 Uhr  
im Rathaus Ribnitz, Bürgerbüro, Zimmer 100*

## ***nächster Sonnabend-Sprechtag des Einwohnermeldeamtes***

*7. Juni 2014 von 09:00 - 11:00 Uhr*

## ***Sprechtage des Kontaktbeamten der Polizei***

*5. Juni 2014, 15:00 - 17:00 Uhr  
Rathaus Ribnitz, kleiner Saal*

*12. Juni 2014, 15:00 - 17:00 Uhr  
Rathaus Damgarten, Rathaussaal*

*26. Juni 2014, 15:00 - 17:00 Uhr  
Bürgerbüro Ahrenshagen, Todenhäger Str. 2*

## ***Information des DRK-Blutspendedienstes***

### ***Blutspendetermine in Ribnitz-Damgarten***

*10. Juni 2014, 14:00 - 18:00 Uhr  
Ribnitz, DRK-Kreisverband, Körkwitzer Weg 43*

*16. Juni 2014, 14:30 - 18:00 Uhr  
Damgarten, Regionale Schule, Schulstraße 13*

*1. Juli 2014, 13:00 - 16:00 Uhr  
Ribnitz, Bodden-Kliniken, Sandhufe 2*

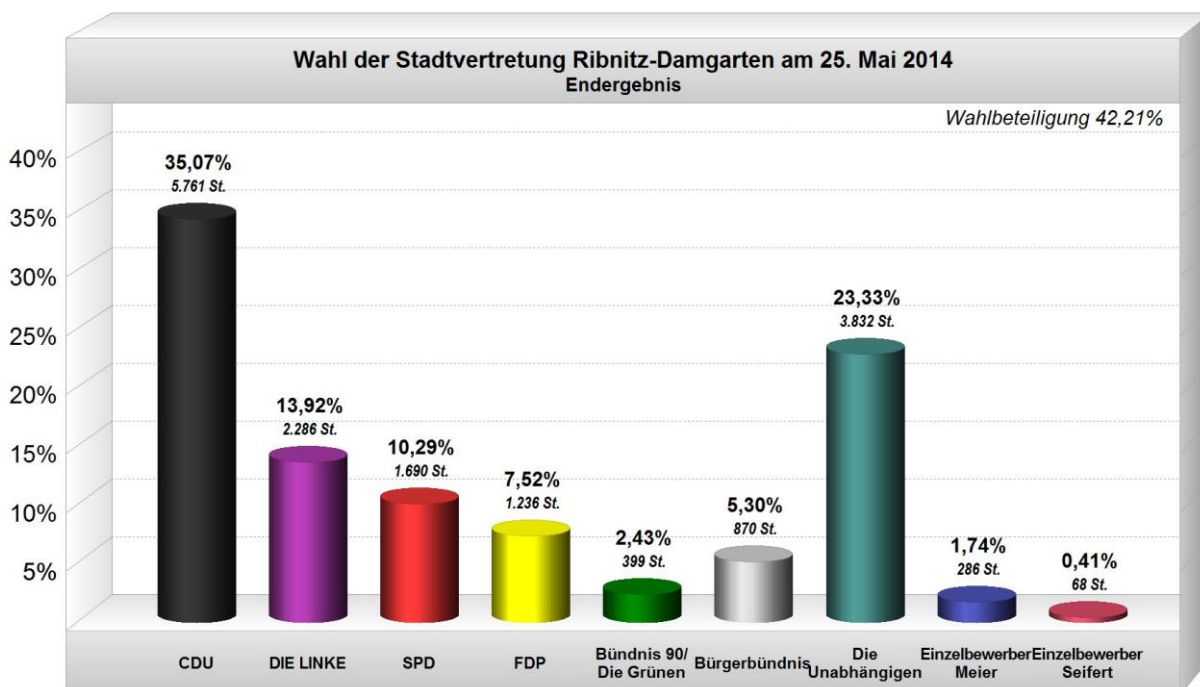
Alle Gesunden im Alter von 18 - 68 Jahren (Erstspender bis 60 Jahre) werden gebeten, sich an den Blutspendeaktionen zu beteiligen. Weitere Informationen unter der kostenlosen Hotline 0800 1194911 oder unter [www.drk.de](http://www.drk.de)

## Ergebnisse der Gemeindewahl in der Stadt Ribnitz-Damgarten

### Gesamtergebnis

Wahlberechtigte insgesamt:	13.534
Wählerinnen und Wähler:	5.713
Ungültige Stimmen:	439
Gültige Stimmen:	16.428
Wahlbeteiligung:	42,21 %

CDU	5.761 Stimmen = 35,07 %
DIE LINKE	2.286 Stimmen = 13,92 %
SPD	1.690 Stimmen = 10,29 %
FDP	1.236 Stimmen = 7,52 %
GRÜNE	399 Stimmen = 2,43 %
Bürgerbündnis	870 Stimmen = 5,30 %
Die Unabhängigen	3.832 Stimmen = 23,33 %
Einzelbewerber Meier	286 Stimmen = 1,74 %
Einzelbewerber Seifert	68 Stimmen = 0,41 %







<i>FDP</i>	
	Stimmen
Gohs, Andreas	336
Widuckel, Manfred	186
Schuldt, Katrin	10
Scholwin, Dirk	58
Köpfer, Karl	16
Köster, Peter	44
Gohs, Hans-Werner	19
Kampe, Martina	6
Zorn, Klaus-Dieter	31
Spreemann, Dietrich	20
Schork, Werner	31
	757

<i>GRÜNE</i>	
	Stimmen
Lesche-Panizza, Christel	88
Eggersmann, Helge	63
Asmus, Jan	29
Rademacher, Roy	17
Eggersmann, Tino	18
	215

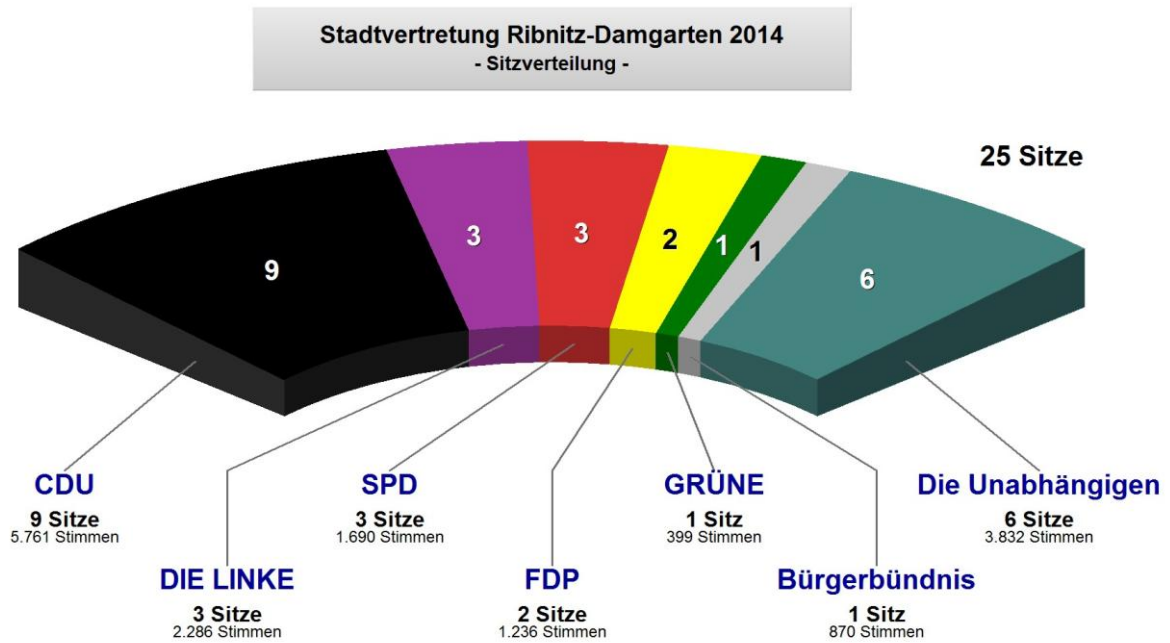
<i>Bürgerbündnis</i>	
	Stimmen
Falkert, Rita	158
Dr. Ziller, Frank	37
Koch, Elmar	51
Steinke, Udo	24
Schmidt, Ilona	16
Wenzel, Monika	7
Kiupel, Wolfram	16
Dr. Ing. Pagel, Lienhard	16
Gerberding, Österreich, Marina	21
Lahn, Christine	6
Scharmberg, Lutz	8
Görendt, Sylvia	14
Haiplick, Titus	18
Ober-Blöbaum, Siegfried	26
	418

<i>Die Unabhängigen</i>	
	Stimmen
Huth, Thomas	265
Leipold, Tino	243
Röwer, Reinhardt	61
Rebbin, Christina	117
Siems, Hans	172
Berg, Jan	88
Schoenen, Hans	97
Stuht, Stefan	71
Norden, Peter	29
Born, Kristina	113
Dietzel, Andreas	13
Dr. Petersen, Swantje	63
Zühlsdorff, Axel	120
Hotaß, Silvia	60
Erichson, Uta	29
Burmeister, Jörn	14
	1.555

<i>Einzelbewerber Meier</i>	
	Stimmen
Meier, Torsten	164

<i>Einzelbewerber Seifert</i>	
	Stimmen
Seifert, Frank	37

## Stadtvertretung Ribnitz-Damgarten der Wahlperiode 2014 - 2019



### Gewählte Bewerber

<i>CDU</i>	
<i>Wahlbereich 1</i>	<i>Wahlbereich 2</i>
Borchert, Ulrich	Meyer, Kathrin
Westendorf, Hans-Joachim	Konkol, Hans-Dieter
Schmidt, Holger	Voß, Udo
Bastian, Volker	Buchin, Birte
	Stadtaus, Jens

<i>DIE LINKE</i>	
<i>Wahlbereich 1</i>	<i>Wahlbereich 2</i>
Kreitlow, Eckart	Völschow, Heike
	Schacht, Horst

<i>SPD</i>	
<i>Wahlbereich 1</i>	<i>Wahlbereich 2</i>
Vogt, Anne	Wippermann, Susann
	Hänsen, Hans-Dieter

<i>FDP</i>	
<i>Wahlbereich 1</i>	<i>Wahlbereich 2</i>
Widuckel, Manfred	Gohs, Andreas

<b>GRÜNE</b>	
<i>Wahlbereich 1</i>	<i>Wahlbereich 2</i>
	<b>Lesche-Panizza, Christel</b>

<b>Bürgerbündnis</b>	
<i>Wahlbereich 1</i>	<i>Wahlbereich 2</i>
<b>Falkert, Rita</b>	

<b>Die Unabhängigen</b>	
<i>Wahlbereich 1</i>	<i>Wahlbereich 2</i>
<b>Siems, Hans</b>	<b>Huth, Thomas</b>
<b>Leipold, Tino</b>	<b>Zühlsdorff, Axel</b>
<b>Röwer, Reinhardt</b>	
<b>Rebbin, Christina</b>	

### ***Ersatzpersonen für die gewählten Bewerber***

<b>CDU</b>	
<i>Wahlbereich 1</i>	<i>Wahlbereich 2</i>
1. Kammel, Herbert	1. Jungnickel, Udo
2. Waack, Maik	2. Nehm, Andreas
3. Werner, Karina	3. Millow, Ronny
4. Brüdigam, Enrico	4. Günther, Rolf
5. Bartsch, Steven	5. Schröter, Axel
6. Borsch, Steffen	6. Kollinger, Wilfried
7. Hanenkamp, Nikolaus	7. Kühn, Joachim
8. Schröter, Axel	8. Lindemann, Ralf
9. Günther, Rolf	9. Schumann, Gerhard
10. Grunert, Hannes	10. Hanenkamp, Nikolaus

<b>DIE LINKE</b>	
<i>Wahlbereich 1</i>	<i>Wahlbereich 2</i>
1. Welz, Michael	1. Welz, Michael
2. Kadow, Kathrin	2. Kadow, Kathrin
3. Paul, Joachim	3. Uphoff, Astrid
4. Grollich, Felix	4. Paul, Joachim
5. Silligmann, Nicole	5. Grollich, Felix
6. Uphoff, Astrid	6. Silligmann, Nicole
7. Silligmann, Jan Ingolf	7. Silligmann, Jan Ingolf

<b>SPD</b>	
<i>Wahlbereich 1</i>	<i>Wahlbereich 2</i>
1. Zilius, Dirk	1. Stadtaus, Katrin
2. Stadtaus, Katrin	2. Henschel, Patrizia
3. Hauschild, Detlef	3. Zilius, Dirk
4. Henschel, Patrizia	4. Helwig, Jörg
5. Helwig, Jörg	5. Hauschild, Detlef

<b>FDP</b>	
<i>Wahlbereich 1</i>	<i>Wahlbereich 2</i>
1. Schork, Werner	1. Scholwin, Dirk
2. Zorn, Klaus-Dieter	2. Köster, Peter
3. Kampe, Martina	3. Zorn, Klaus-Dieter
4. Köster, Peter	4. Schork, Werner
5. Spreemann, Dietrich	5. Spreemann, Dietrich
6. Gohs, Hans-Werner	6. Gohs, Hans-Werner
7. Scholwin, Dirk	7. Köpper, Karl
8. Schuldt, Katrin	8. Schuldt, Katrin
9. Köpper, Karl	9. Kampe, Martina

<b>GRÜNE</b>	
<i>Wahlbereich 1</i>	<i>Wahlbereich 2</i>
	1. Eggersmann, Helge
	2. Asmus, Jan
	3. Eggersmann, Tino
	4. Rademacher, Roy

<b>Bürgerbündnis</b>	
<i>Wahlbereich 1</i>	<i>Wahlbereich 2</i>
1. Kiupel, Wolfram	
2. Dr. Ing. Pagel, Lienhard	
3. Lahn, Christine	
4. Ober-Blöbaum, Siegfried	
5. Gerberding-Österreich, Marina	
6. Wenzel, Monika	
7. Görendt, Sylvia	
8. Schmidt, Ilona	
9. Haiplick, Titus	
10. Scharmberg, Lutz	
11. Dr. Ziller, Frank	
12. Steinke, Udo	
13. Koch, Elmar	

<b>Die Unabhängigen</b>	
<i>Wahlbereich 1</i>	<i>Wahlbereich 2</i>
1. Teske, Volker	1. Born, Kristina
2. Hotaß, Sylvia	2. Schoenen, Hans
3. Berg, Jan	3. Berg, Jan
4. Schoenen, Hans	4. Stuht, Stefan
5. Dietzel, Andreas	5. Dr. Petersen, Swantje
6. Burmeister, Jörn	6. Hotaß, Sylvia
7. Stuht, Stefan	7. Norden, Peter
8. Schuchardt, Marlies	8. Erichson, Uta
9. Hurtig, Holger	9. Burmeister, Jörn
10. Norden, Peter	10. Dietzel, Andreas
11. Dr. Petersen, Swantje	



## VII. Änderung des Bebauungsplanes Nr. 11 der Stadt Ribnitz-Damgarten, Wohngebiet „Siedlung Damgarten“

hier: öffentliche Auslegung der Planunterlagen zur frühzeitigen Beteiligung der Öffentlichkeit; öffentliche Unterrichtung und Erörterung nach § 3 Abs. 1 Satz 1 BauGB

Die Stadtvertretung Ribnitz-Damgarten hat in der Sitzung am 30. April 2014 beschlossen, den mit Datum vom 6. Juli 1998 rechtsverbindlichen Bebauungsplan Nr. 11 der Stadt Ribnitz-Damgarten, Wohngebiet „Siedlung Damgarten“, begrenzt:

- im Norden durch die Straße „Flugplatzallee“
- im Süden durch die Kreuzung „Karl-Liebknecht-Straße“/„Rosa-Luxemburg-Straße“ (südliche Straßenseite) und die südliche und östliche Grenze des Grundstückes „Karl-Liebknecht-Straße 3“
- im Westen durch die Grundstücksgrenzen am Templer Bach als Abgrenzung zur Gemarkung Pütznitz (Flur 2)
- im Osten durch die westliche Straßenseite der „Saaler Chaussee“

im Bereich der Baufelder 5 a, 5 b und 6, welche die Grundstücke der Ernst-Garduhn-Straße 1 bis 59 und der Dr.-Karl-Anklam-Straße 1 bis 5 beinhalten, zu ändern.

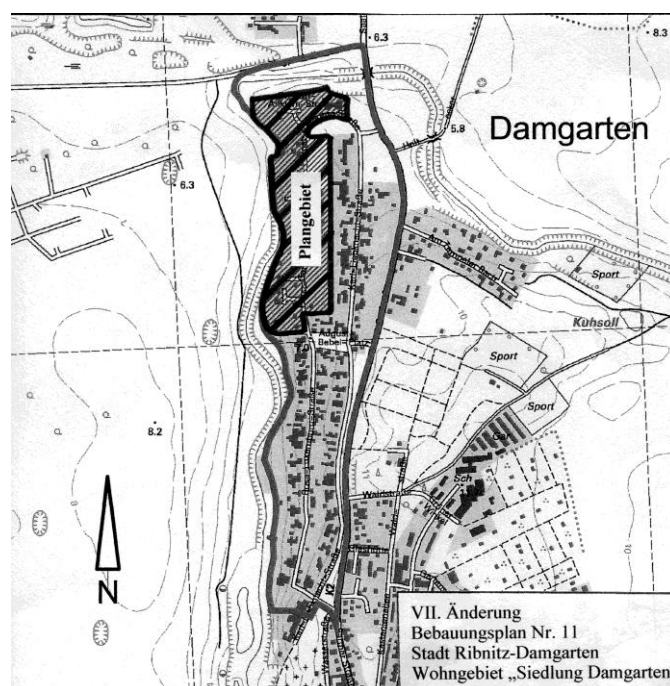
Der Vorentwurf der VII. Änderung des Bebauungsplanes Nr. 11 und der Vorentwurf der Begründung liegen vom 15. Juli bis 30. Juli 2014 in der Stadtverwaltung Ribnitz-Damgarten, Am Markt 1, Eingangshalle, zu folgenden Zeiten zu jedermanns Einsicht öffentlich aus:

Montag, Dienstag, Mittwoch	07:00 - 12:30 Uhr und 13:00 - 16:00 Uhr
Donnerstag	07:00 - 12:30 Uhr und 13:00 - 18:00 Uhr
Freitag	07:00 - 12:00 Uhr

Der Öffentlichkeit wird in den genannten Zeiten im Stadtbauamt Gelegenheit zur Äußerung und Erörterung gegeben. Während der Auslegungsfrist können von jedermann Stellungnahmen zum Bebauungsplanvorentwurf und Vorentwurf der Begründung schriftlich oder während der Dienstzeit zur Niederschrift vorgebracht werden

Innerhalb der o. g. Auslegungszeit liegen die Planunterlagen in einer weiteren Ausfertigung im Rathaus Damgarten zur Information aus. Bei Rückfragen wenden Sie sich bitte an das Stadtbauamt Ribnitz-Damgarten, Am Markt 1, Zimmer 207.

Ribnitz-Damgarten, 2. Juni 2014  
Frank Ilchmann, Bürgermeister



## I. Ergänzung des Bebauungsplanes Nr. 56 der Stadt Ribnitz-Damgarten, „Sondergebiet Hafen Ribnitz“

hier: Aufstellungsbeschluss

Der Hauptausschuss der Stadt Ribnitz-Damgarten hat in seiner Sitzung am 21. Mai 2014 als Eilbeschluss den Aufstellungsbeschluss zur I. Ergänzung des mit Ablauf des 17. März 2008 in Kraft getretenen Bebauungsplanes Nr. 56 der Stadt Ribnitz-Damgarten, „Sondergebiet Hafen Ribnitz“, begrenzt:

- im Norden durch die Kai-Anlage zum Ribnitzer See
- im Osten durch die Kaianlage und das Hafenbecken
- im Süden durch die Straße „Am See“
- im Westen durch den Stadtgraben, mündend in den Ribnitzer See

gefasst. Gemäß § 2 Abs. 1 i. V. m. § 1 Abs. 8 BauGB wird der Bebauungsplan Nr. 56 der Stadt Ribnitz-Damgarten, „Sondergebiet Hafen Ribnitz“, um den nachfolgenden Teilbereich, begrenzt:

- im Westen, Norden und Osten durch die vorhandene Mole
- im Süden durch die Kaikante als Abgrenzung zum rechtskräftigen Bebauungsplan Nr. 56 „Hafen Ribnitz“

ergänzt. Die I. Ergänzung des Bebauungsplanes Nr. 56 umfasst das Flurstück 1/119 tlw. der Flur 18 Gemarkung Ribnitz.

Ziel der Ergänzung:

- Schaffung der planungsrechtlichen Voraussetzungen zur Unterbringung von maximal 8 Hausbooten jeweils am Kopfende von Steganlagen

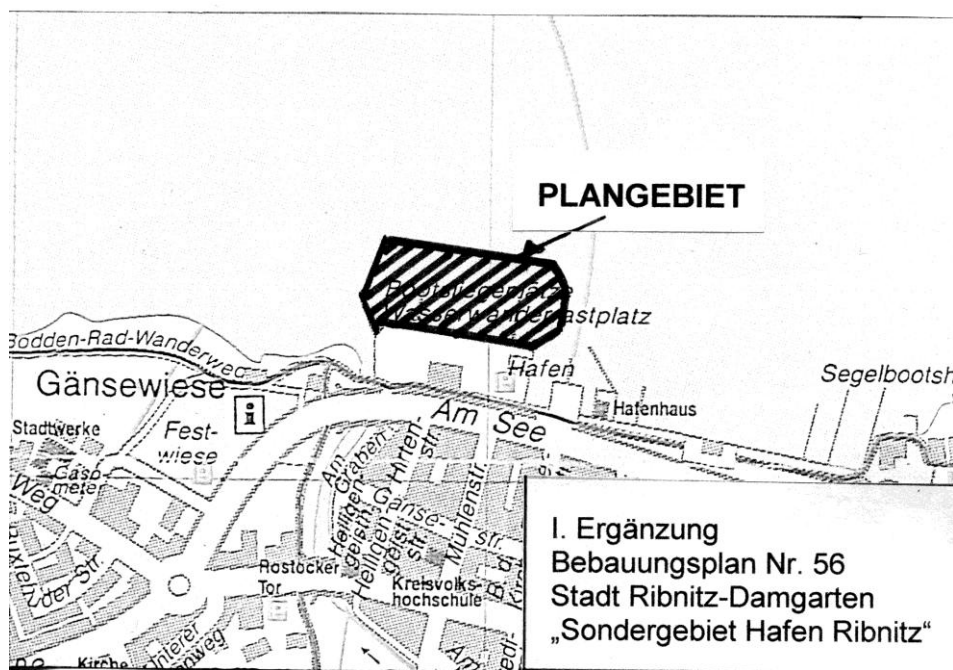
Die frühzeitige Öffentlichkeitsbeteiligung nach § 3 Abs. 1 Satz 1 BauGB ist wie folgt durchzuführen:

- 14-tägige öffentliche Auslegung der Vorentwurfsunterlagen

Gemäß § 4 Abs. 1 i. V. m. § 4 a Abs. 2 BauGB sind parallel zur frühzeitigen Öffentlichkeitsbeteiligung die Behörden und sonstigen Träger öffentlicher Belange, deren Aufgabenbereich die Planung berühren kann, zu beteiligen.

Der Beschluss wird hiermit bekannt gemacht (§ 2 Abs. 1 Satz 2 BauGB).

Ribnitz-Damgarten, 2. Juni 2014  
Frank Ilchmann, Bürgermeister



## ***I. Ergänzung des Bebauungsplanes Nr. 56 der Stadt Ribnitz-Damgarten, „Sondergebiet Hafen Ribnitz“***

*hier: öffentliche Auslegung der Planunterlagen zur frühzeitigen Beteiligung der Öffentlichkeit; öffentliche Unterrichtung und Erörterung nach § 3 Abs. 1 Satz 1 BauGB*

Der Hauptausschuss der Stadt Ribnitz-Damgarten hat in seiner Sitzung am 21. Mai 2014 als Eilbeschluss den Aufstellungsbeschluss zur I. Ergänzung des mit Ablauf des 17. März 2008 in Kraft getretenen Bebauungsplanes Nr. 56 der Stadt Ribnitz-Damgarten, „Sondergebiet Hafen Ribnitz“, begrenzt:

- im Norden durch die Kai-Anlage zum Ribnitzer See
- im Osten durch die Kaianlage und das Hafenbecken
- im Süden durch die Straße „Am See“
- im Westen durch den Stadtgraben, mündend in den Ribnitzer See

gefasst. Gemäß § 2 Abs. 1 i. V. m. § 1 Abs. 8 BauGB wird der Bebauungsplan Nr. 56 der Stadt Ribnitz-Damgarten, „Sondergebiet Hafen Ribnitz“, um den nachfolgenden Teilbereich, begrenzt

- im Westen, Norden und Osten durch die vorhandene Mole
- im Süden durch die Kaikante als Abgrenzung zum rechtskräftigen Bebauungsplan Nr. 56 „Hafen Ribnitz“

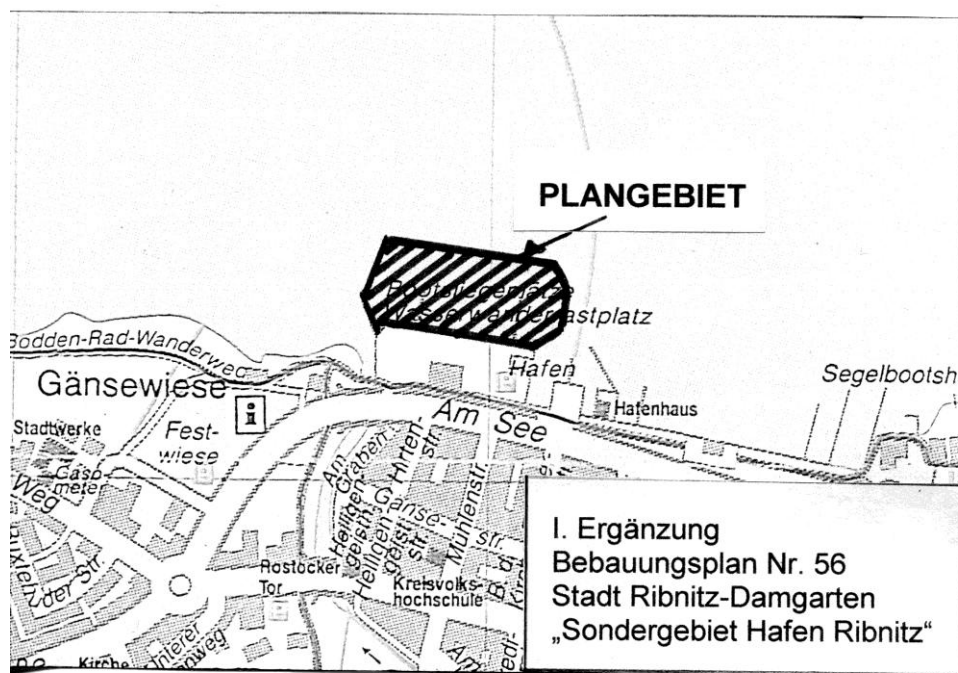
ergänzt.

Der Vorentwurf der I. Ergänzung des Bebauungsplanes Nr. 56 und der Vorentwurf der Begründung liegen vom 24. Juni bis 9. Juli 2014 in der Stadtverwaltung Ribnitz-Damgarten, Am Markt 1, Eingangshalle, zu folgenden Zeiten zu jedermanns Einsicht öffentlich aus:

Montag, Dienstag, Mittwoch	07:00 - 12:30 Uhr und 13:00 - 16:00 Uhr
Donnerstag	07:00 - 12:30 Uhr und 13:00 - 18:00 Uhr
Freitag	07:00 - 12:00 Uhr

Der Öffentlichkeit wird in den genannten Zeiten im Stadtbauamt Gelegenheit zur Äußerung und Erörterung gegeben. Während der Auslegungsfrist können von jedermann Stellungnahmen zum Bebauungsplanvorentwurf und Vorentwurf der Begründung schriftlich oder während der Dienstzeit zur Niederschrift vorgebracht werden

Ribnitz-Damgarten, 2. Juni 2014  
Frank Ilchmann, Bürgermeister



## ***Bebauungsplan Nr. 76 der Stadt Ribnitz-Damgarten, „Wohn- und Mischgebiet Sandhufe III“, Sanitzer Straße, im beschleunigten Verfahren nach § 13 a BauGB***

hier: öffentliche Auslegung nach § 13 a Abs. 2 Nr. 1 BauGB i. V. m. § 13 Abs. 2 Nr. 2 und § 4 a Abs. 3 BauGB

Der überarbeitete Entwurf des Bebauungsplanes Nr. 76 der Stadt Ribnitz-Damgarten, „Wohn- und Mischgebiet Sandhufe III“, Sanitzer Straße, im beschleunigten Verfahren nach § 13 a BauGB, für das Gebiet begrenzt:

- im Norden durch das Bebauungsplangebiet Nr. 75, Sondergebiet „Gesundheitseinrichtungen“ und Wohnen, Sanitzer Straße“ sowie das Bebauungsplangebiet Nr. 55 „Wohngebiet Sandhufe I“
- im Osten durch das Bebauungsplangebiet Nr. 55 „Wohngebiet Sandhufe I“ und offene Feldmark
- im Süden durch die südliche Grenze des Grundstückes „Kuhlrader Landweg 1 a“ sowie den „Kuhlrader Landweg“
- im Westen durch die „Sanitzer Straße“

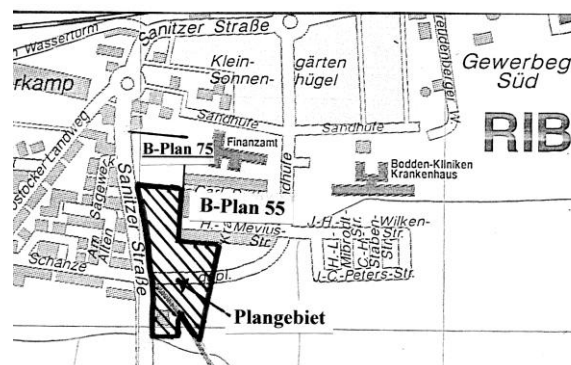
und der Entwurf der Begründung dazu liegen vom 15. Juli bis 30. Juli 2014 in der Stadtverwaltung Ribnitz-Damgarten, Am Markt 1, Eingangshalle, zu folgenden Zeiten zu jedermanns Einsicht öffentlich aus:

Montag, Dienstag, Mittwoch	07:00 - 12:30 Uhr und 13:00 - 16:00 Uhr
Donnerstag	07:00 - 12:30 Uhr und 13:00 - 18:00 Uhr
Freitag	07:00 - 12:00 Uhr

Es wird darauf hingewiesen, dass das Verfahren zum Bebauungsplan Nr. 76 der Stadt Ribnitz-Damgarten, „Wohn- und Mischgebiet Sandhufe III“, Sanitzer Straße, im beschleunigten Verfahren nach den Regelungen des § 13 a BauGB durchgeführt wird. Gemäß § 13 a Abs. 2 BauGB gelten im beschleunigten Verfahren die Vorschriften des vereinfachten Verfahrens nach § 13 Abs. 2 und 3 Satz 1 BauGB entsprechend. Nach § 13 Abs. 2 BauGB wird von der frühzeitigen Unterrichtung und Erörterung nach § 3 Abs. 1 und § 4 Abs. 1 BauGB abgesehen. Weiterhin wird nach § 13 Abs. 3 Satz 1 BauGB von der Umweltprüfung nach § 2 Abs. 4 BauGB, dem Umweltbericht nach § 2 a BauGB, der Angabe nach § 3 Abs. 2 Satz 2 BauGB, welche Arten umweltbezogener Informationen verfügbar sind, sowie von der zusammenfassenden Erklärung nach § 10 Abs. 4 BauGB abgesehen.

Während dieser Auslegungsfrist können von jedermann Stellungnahmen zum Planentwurf und Entwurf der Begründung schriftlich abgegeben oder während der Dienstzeit zur Niederschrift vorgetragen werden. Nicht fristgerecht abgegebene Stellungnahmen können bei der Beschlussfassung über den Bauleitplan unberücksichtigt bleiben. Der Öffentlichkeit wird in den genannten Zeiten im Stadtbauamt Gelegenheit zur Unterrichtung über die allgemeinen Ziele und Zweck sowie die wesentlichen Auswirkungen der Planung gegeben. Des Weiteren ist ein Antrag nach § 47 der Verwaltungsgerichtsordnung unzulässig, wenn mit ihm nur Einwendungen geltend gemacht werden, die vom Antragsteller im Rahmen der Auslegung nicht oder verspätet geltend gemacht wurden, aber hätten geltend gemacht werden können.

Ribnitz-Damgarten, 2. Juni 2014  
Frank Ilchmann, Bürgermeister



Bebauungsplan Nr. 76  
Stadt Ribnitz-Damgarten  
„Wohn- und Mischgebiet Sandhufe III“  
Sanitzer Straße  
im beschleunigten Verfahren nach § 13 a BauGB